

RADE DE LORIENT

Monument aux fusillés

Place aux Carions

Mini Golf

Place du Tertre

Rue de la Bèche

Lavoir

Parc des Sports

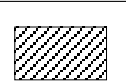





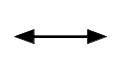





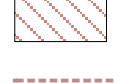





LA PLAGE

CENTRE ANCIEN

LE LOHIC

ZPPAUP DE LA COMMUNE DE PORT-LOUIS
 PLAN DES ÉDIFICES ET SITES PROTÉGÉS PAR SECTEURS
 Échelle 1/1000^e

3 - LES PÂTIS

-  Autres Bâtimens
-  Edifices classés Monuments Historiques
-  Edifices inscrits à l'Inventaire Supplémentaire des Monuments Historiques
-  Bâtimens d'intérêt Architectural
-  Bâtimens hors d'échelle - Urbanisme incohérent
-  Bâtimens rompant l'homogénéité d'une séquence
-  Séquence de façades homogènes
-  Alignement urbain
-  Murs de pierres à conserver
-  Infrastructures portuaires
-  Sites d'intérêt paysager
-  Alignement d'arbres existants ou à planter
-  Perspectives et points de vue
-  Zone d'intervention souhaitable
-  Zone archéologique
-  Tracé de l'enceinte
-  Limites de secteur
-  Limite de sous-secteur

